

Petites randonnées sur la commune de Saint-Rémy-sur-Durolle

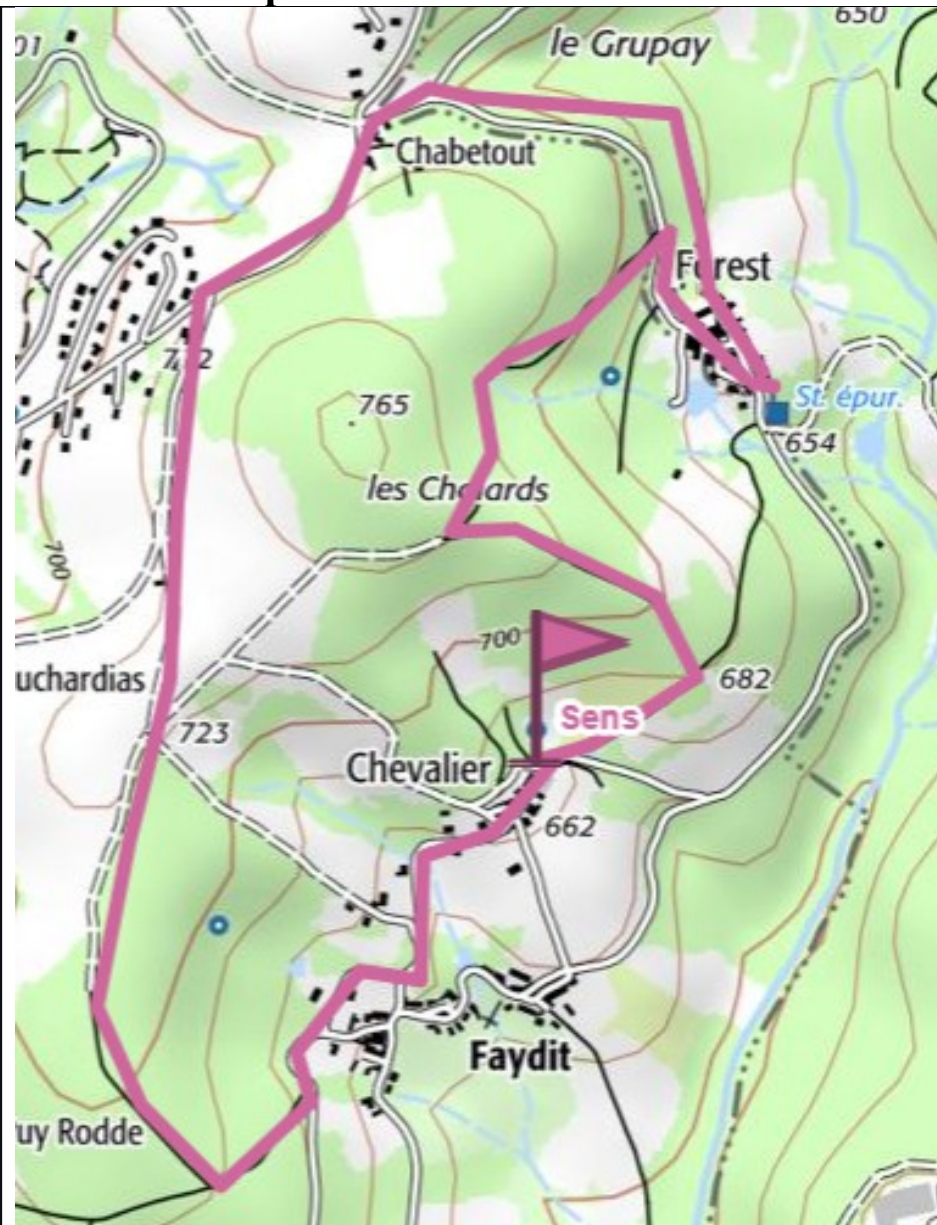
Randonnée à partir de Chabrol



Départ de la fontaine de Chabrol en venant de la route de l'Amourette D325

- Distance : 5 Km
- Durée : 1h30
- Difficulté : Facile
- Marquage : Violet

Randonnée à partir de Chevalier



Départ du lavoir de Chevalier à la sortie de Chevalier en venant de Faydit

- Distance : 6 Km
- Durée : 2h
- Difficulté : Facile
- Marquage : Violet

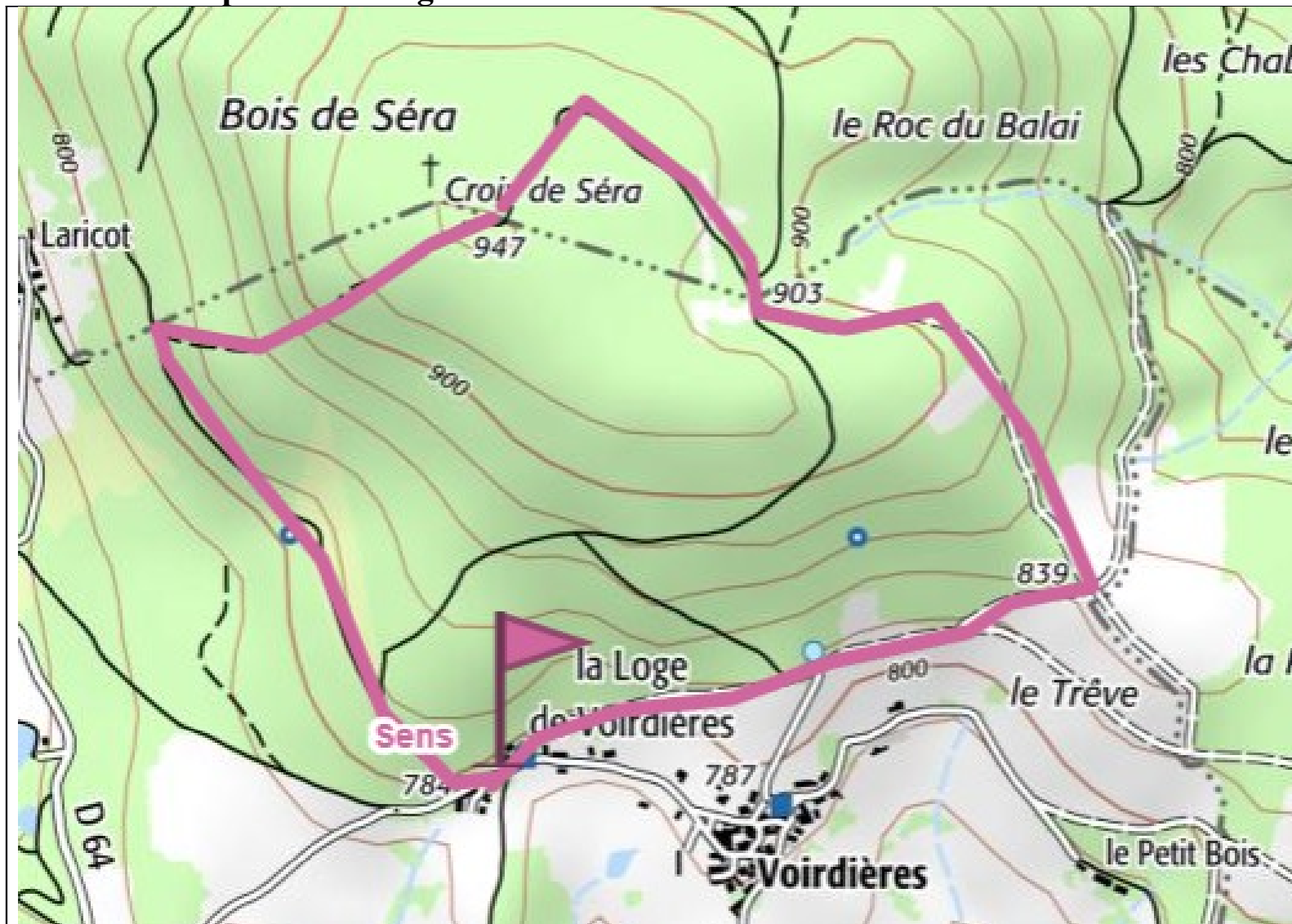
Randonnée à partir de Morel



Départ de la croix à l'entrée de Morel en venant de la route de l'Amourette D325

- Distance : 4,7 Km
- Durée : 1h30
- Difficulté : Moyen
- Marquage : Violet

Randonnée à partir des Loges de Voirdières

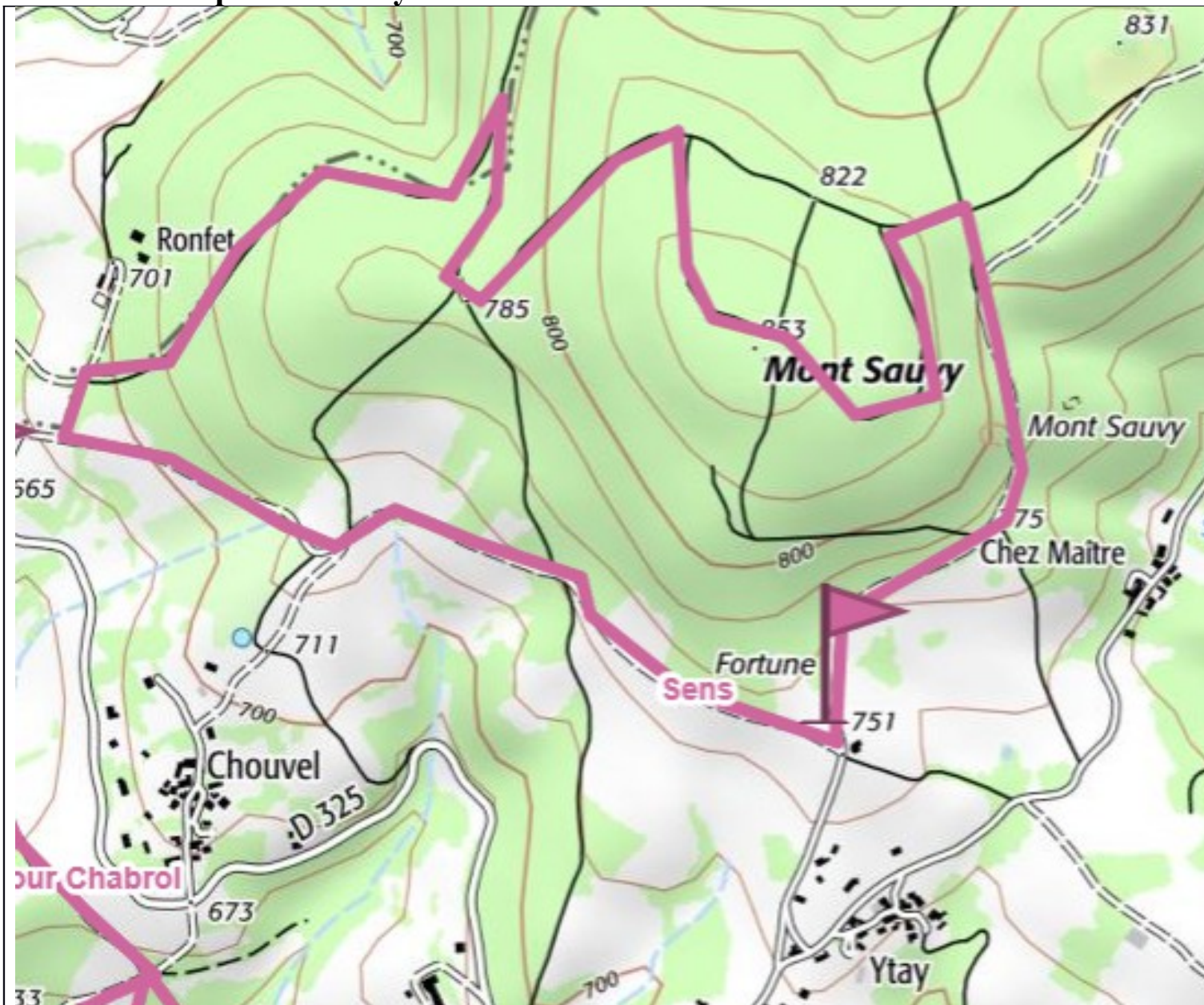


Départ début du chemin
du Trèves

- Distance : 4 Km
- Durée : 1h30
- Difficulté : Moyen
(Dénivelé)
- Marquage : Violet

Remarque
La Croix se trouve à
droite du chemin.

Randonnée à partir d'Ytay



Départ au chemin de fortune
à proximité du banc

- Distance : 7 Km
- Durée : 2h30
- Difficulté : Moyen
- Marquage : Violet

Randonnée à partir de Fagot



Départ Route du mont Sauvy à Fagot

- Distance : 4,5 Km
- Durée : 1h30
- Difficulté : Facile
- Marquage : Violet